



Planzeichenerklärung

Art der baulichen Nutzung

 Wohnbaufläche


Grünflächen

 Eingrünung zur freien Landschaft

Ver- und Entsorgung

 Fläche für die Oberflächenwasserbeseitigung

Sonstige Planzeichen

 Vorkehrungen zum Schutz gegen Umwelteinwirkungen

 Grenze des Änderungsbereiches

Samtgemeinde Sittensen

52. Änderung des Flächennutzungsplanes "Tiste - Am Dorffeld III"

Abschrift

Maßstab 1:5.000
Stand: 07.05.2019

