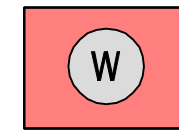


PLANZEICHENERKLÄRUNG

Art der baulichen Nutzung




Wohnbaufläche



Gemischte Baufläche

Sonstige Planzeichen

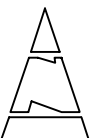
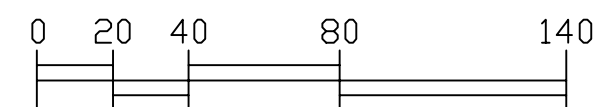


Grenze des Änderungsbereiches

Samtgemeinde Sittensen

43. Änderung des Flächennutzungsplanes
"Wohnbaufläche Kalbe"

Entwurf



Maßstab: 1:2000
Stand: 24.05.2013