



Planzeichenerklärung


Art der baulichen Nutzung

 Wohnbauflächen

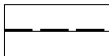
Grünflächen

 Eingrünung zur freien Landschaft

Maßnahmen zum Schutz, zur Pflege und zur Entwicklung von Natur und Landschaft

 Umgrenzung von Flächen für Maßnahmen zum Schutz, zur Pflege und zur Entwicklung von Natur und Landschaft

Sonstige Planzeichen

 Grenze des Änderungsbereiches

Samtgemeinde Sittensen

45. Änderung des Flächennutzungsplanes Vierden

Abschrift

Maßstab 1:5.000
Stand: 26.11.2015

