

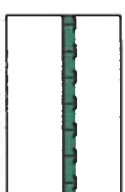


PLANZEICHENERKLÄRUNG

Art der baulichen Nutzung

 Wohnbaufläche

Grünflächen
 Eingrünung

Flächen oder Maßnahmen zum Schutz, zur Pflege u. zur Entwicklung von Boden, Natur und Landschaft
 Umgrenzung von Flächen mit Maßnahmen

Flächen für die Abwasserbeseitigung
 Fläche für die Abwasserbeseitigung einschl. der Rückhaltung und Versickerung von Niederschlagswasser hier: Regenrückhaltebecken

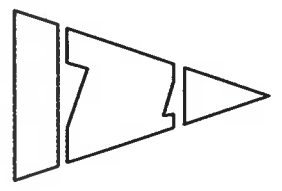
Sonstige Planzeichen
 Grenze des Änderungsbereiches

SAMT GEMEINDE SITTENSEN

13. ÄNDERUNG

DES FLÄCHENNUTZUNGSPLANES

1 : 5000
 0 50 100 200 350



09.08.2001