

PLANZEICHENERKLÄRUNG

ART DER BAULICHEN NUTZUNG



WOHNBAUFLÄCHEN

SONSTIGE PLANZEICHEN



ABGRENZUNG DER ÄNDERUNGSGEBIETE

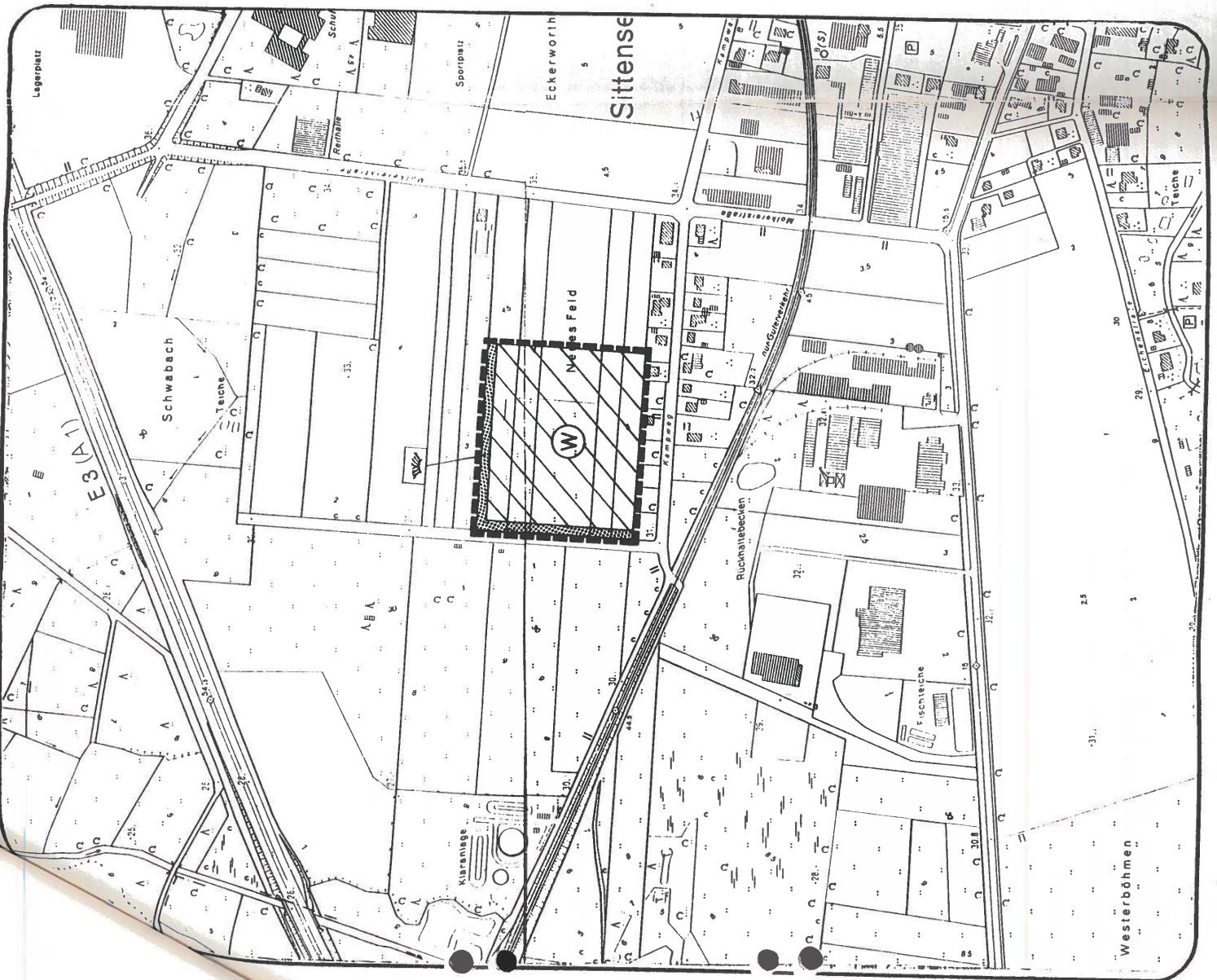
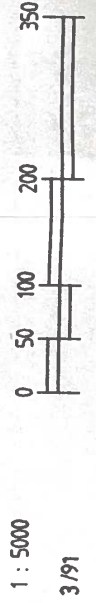
GRÜNFLÄCHEN

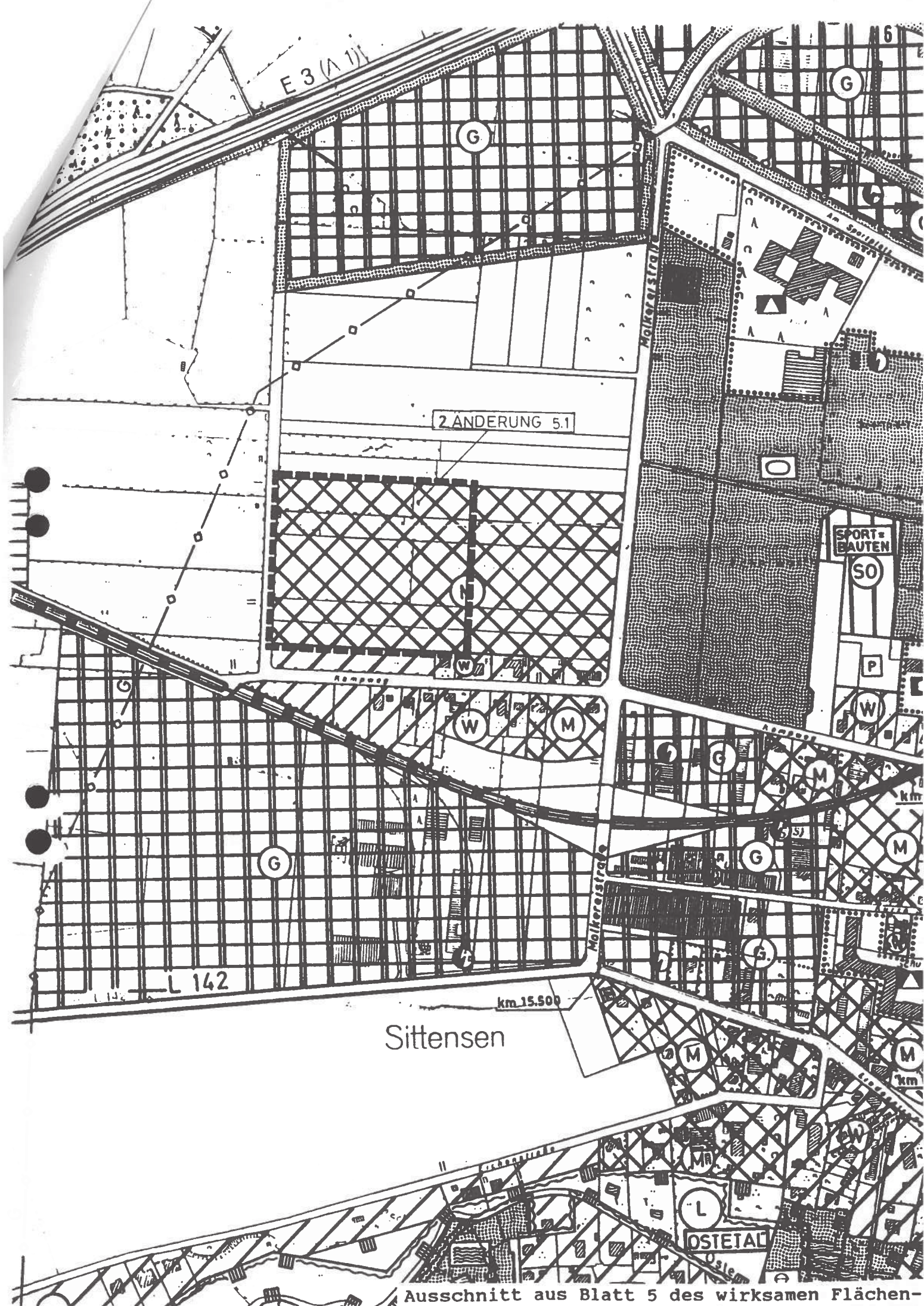


GRÜNFLÄCHE

SAMTGEMEINDE SITTENSEN

2. Änderung 5.1
DES FLÄCHENNUTZUNGSPLANES
BLATT 5 GEMEINDE SITTENSEN





E 3 (A 11)

2.ÄNDERUNG 5.1

L 142

km 15.500

Sittensen

OSTETAL

Ausschnitt aus Blatt 5 des wirksamen Flächen-