



PLANZEICHENERKLÄRUNG

Art der baulichen Nutzung

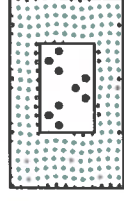


Sondergebiet Sport/Gemeinschaftseinrichtungen

Grünflächen




Öffentliche Grünflächen, hier: Sportanlagen



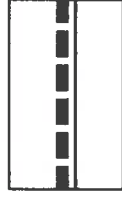
Öffentliche Grünflächen, hier: Parkanlage

Wasserflächen

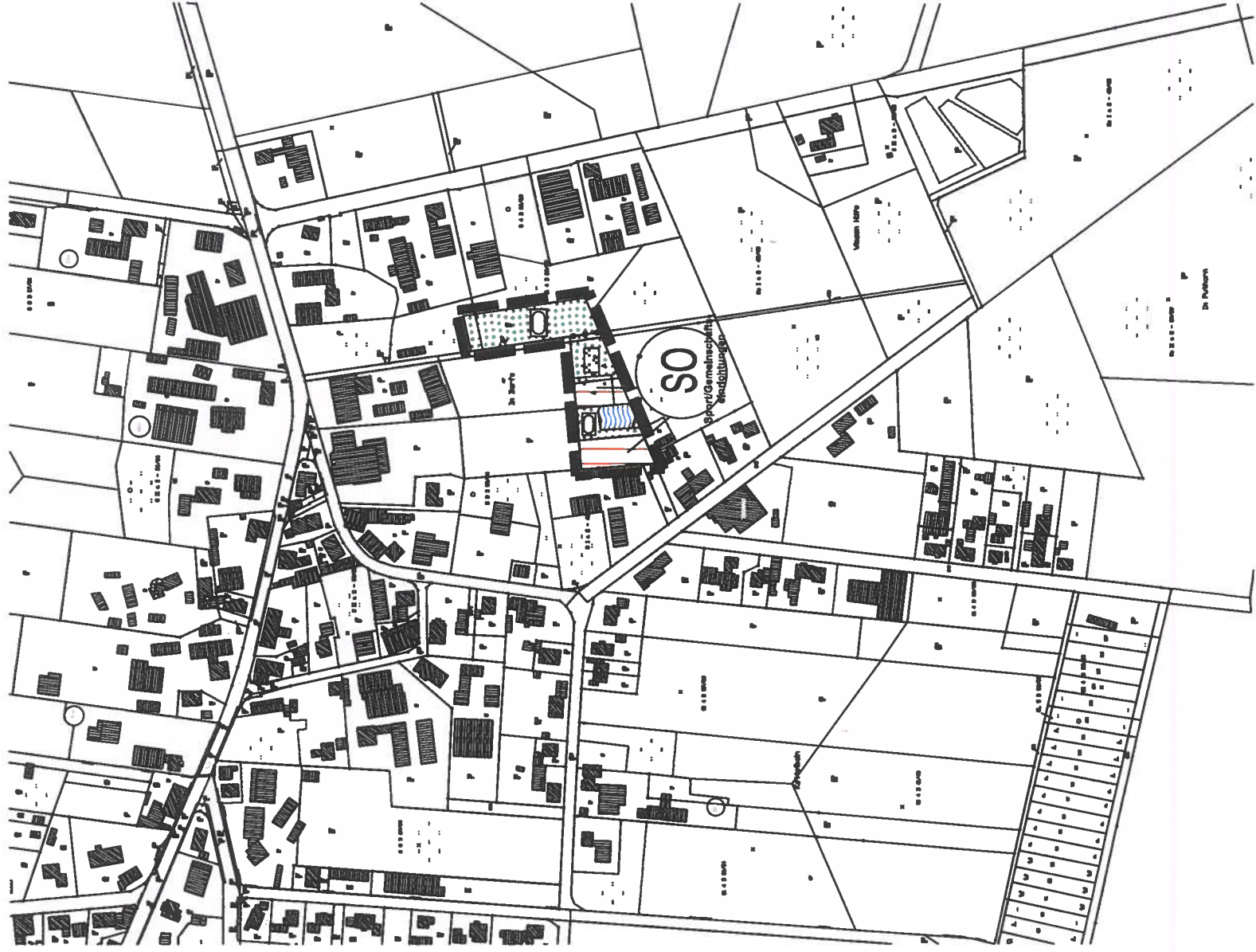


hier: Feuerlöschteich

Sonstige Planzeichen



Grenze des Änderungsbereiches

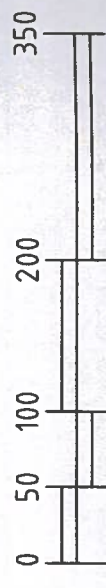


SAMTGEMEINDE SITTENSEN

37. ÄNDERUNG DES FLÄCHENNUTZUNGSPLANES

Wohnste

1:5000



05.05.2009

