





Planzeichenerklärung

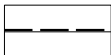
Art der baulichen Nutzung

 Wohnbauflächen

Grünflächen

 Eingrünung zur freien Landschaft

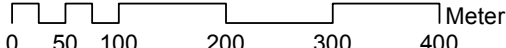
Sonstige Planzeichen

 Grenze des Änderungsbereiches

Samtgemeinde Sittensen

48. Änderung des Flächennutzungsplanes "Wohnste Zwischen den Wegen"

Maßstab 1:5.000
Stand: 06.02.2017

 0 50 100 200 300 400 Meter

