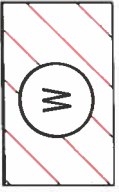
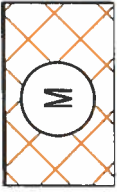


PLANZEICHENERKLÄRUNG

Art der baulichen Nutzung

-  Wohnbauflächen
-  Gemischte Bauflächen

Flächen für Maßnahmen zum Schutz, zur Pflege und zur Entwicklung von Boden, Natur und Landschaft

-  Extensivierung von Grünland/
Regenwasserversickerung

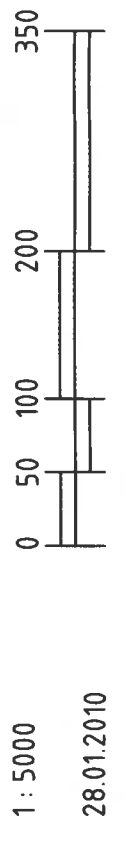
Sonstige Planzeichen

-  Grenze des Änderungsbereiches

SAMTGEMEINDE SITTENSEN

39. ÄNDERUNG
DES FLÄCHENNUTZUNGSPLANES
-Urschrift-

Sittensen



1 : 5000
28.01.2010