Klein Meckelsen
Groß Meckelsen
Lengenbostel
Kalbe
Tiste
Sittensen
Kl. Sittensen
Hamersen
Volkensen
Hohe Buchen
Königshof
Fuhrenkamp
Burgsittensen
Alpershausen
Luthereiche
Hanrade
Kuhmühlen
Staatsforst
Harsefeld
Ziegelei
Ton
Rastställe Sittensen
Appelhorn
Freetz
Nüttel
Nüttelei
Moor
Hohes
Gänse
Heidedorn
S. Sittensen
Kl. Sittensen
Hasen
Lange
Feld
Kalber Bach
Oste
A1 E22
L142
L130
K142
K123
K126
K149
5.1
5.2
4.1
4.2
6.2
Lage der Änderungsbereiche
M. 1:25.000

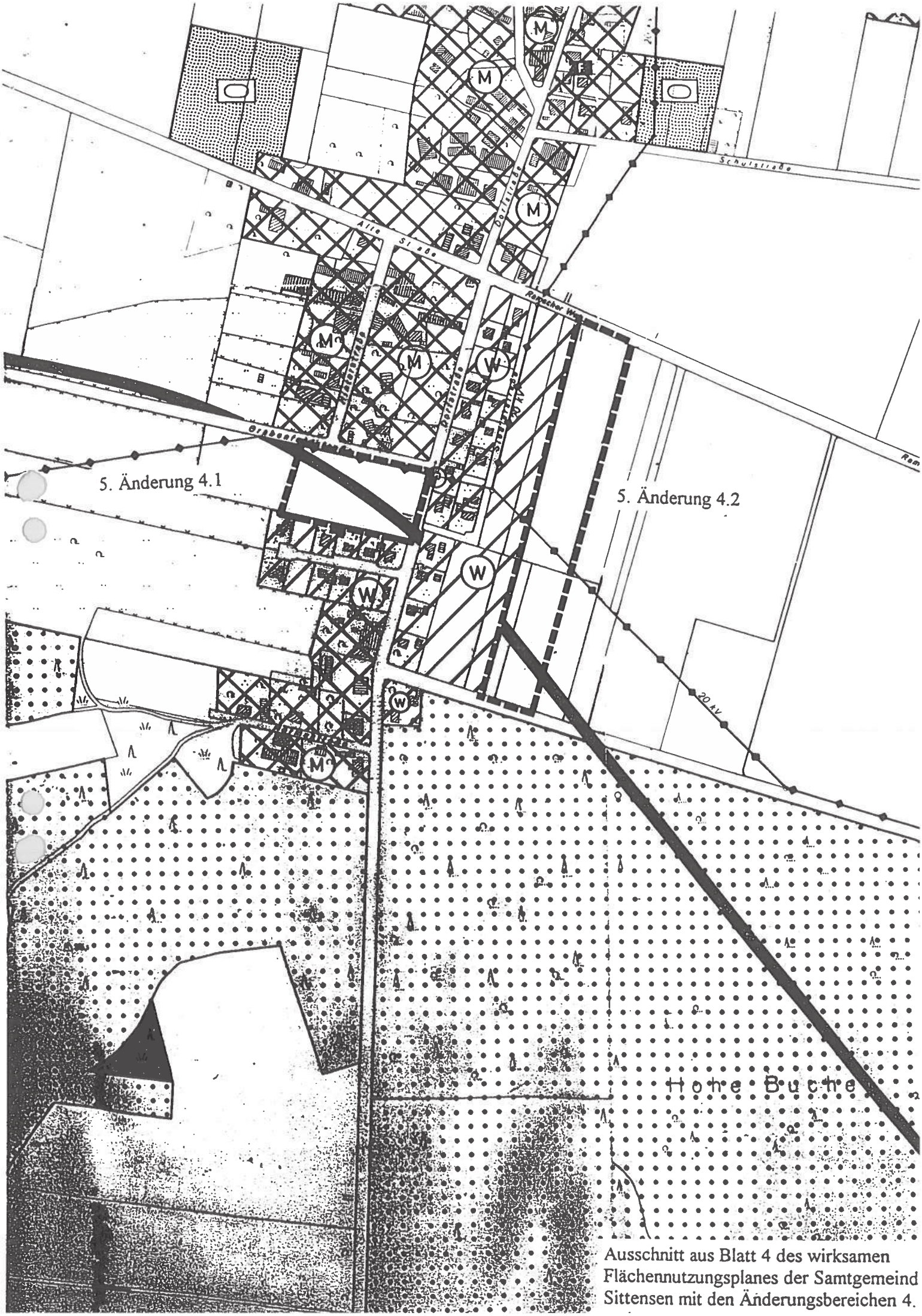

Ausschnitt aus Blatt 4 des wirksamen Flächennutzungsplanes der Samtgemeind Sittensen mit den Änderungsbereichen 4.

PLANZEICHENERKLÄRUNG

ART DER BAULICHEN NUTZUNG

W — WOHNBAUFLÄCHEN

GRÜNFLÄCHEN

EINGRÜNUNG ZUR FREIEN LANDSCHAFT

SONSTIGE PLANZEICHEN

ABGRENZUNG DES ÄNDERUNGSBEREICHES

NACHRICHTLICHE ÜBERNAHMEN

20 KV-FREILEITUNG

RICHTFUNKSTRECKE MIT SCHUTZSTREIFEN

NACHRICHTLICHER HINWEIS

DIE ÄNDERUNGSBEREICHE LIEGEN IN DER WASSERSCHUTZZONE III

SAMTGEMEINDE SITTENSEN

5. ÄNDERUNG 4.1 UND 4.2 DES FLÄCHENNUTZUNGSPLANES

(TEILPLAN 4 / GROSS MECKELSEN)

1 5000

01/96

0 50 100 200 350

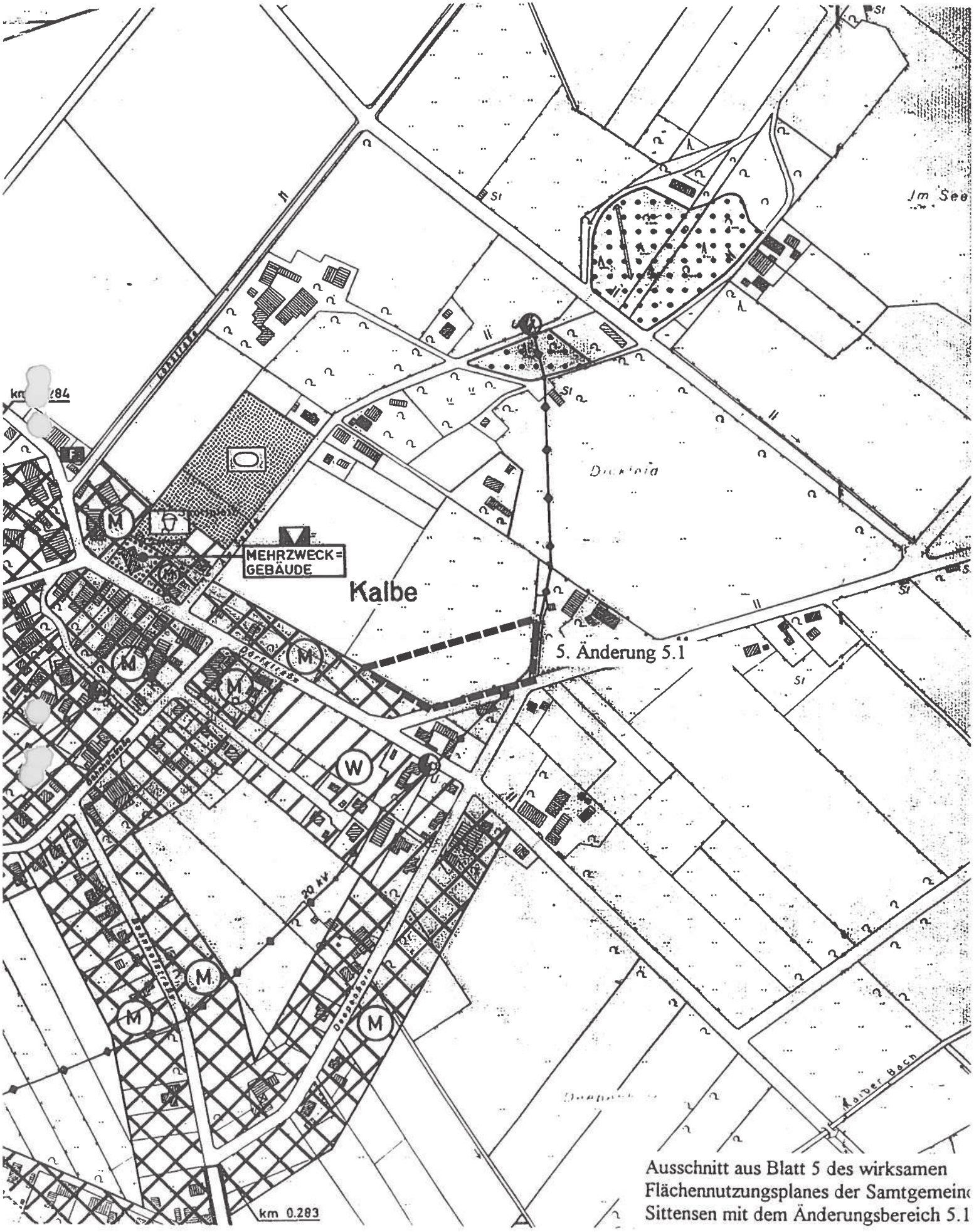

Ausschnitt aus Blatt 5 des wirksamen Flächennutzungsplanes der Samtgemeinde Sittensen mit dem Änderungsbereich 5.1

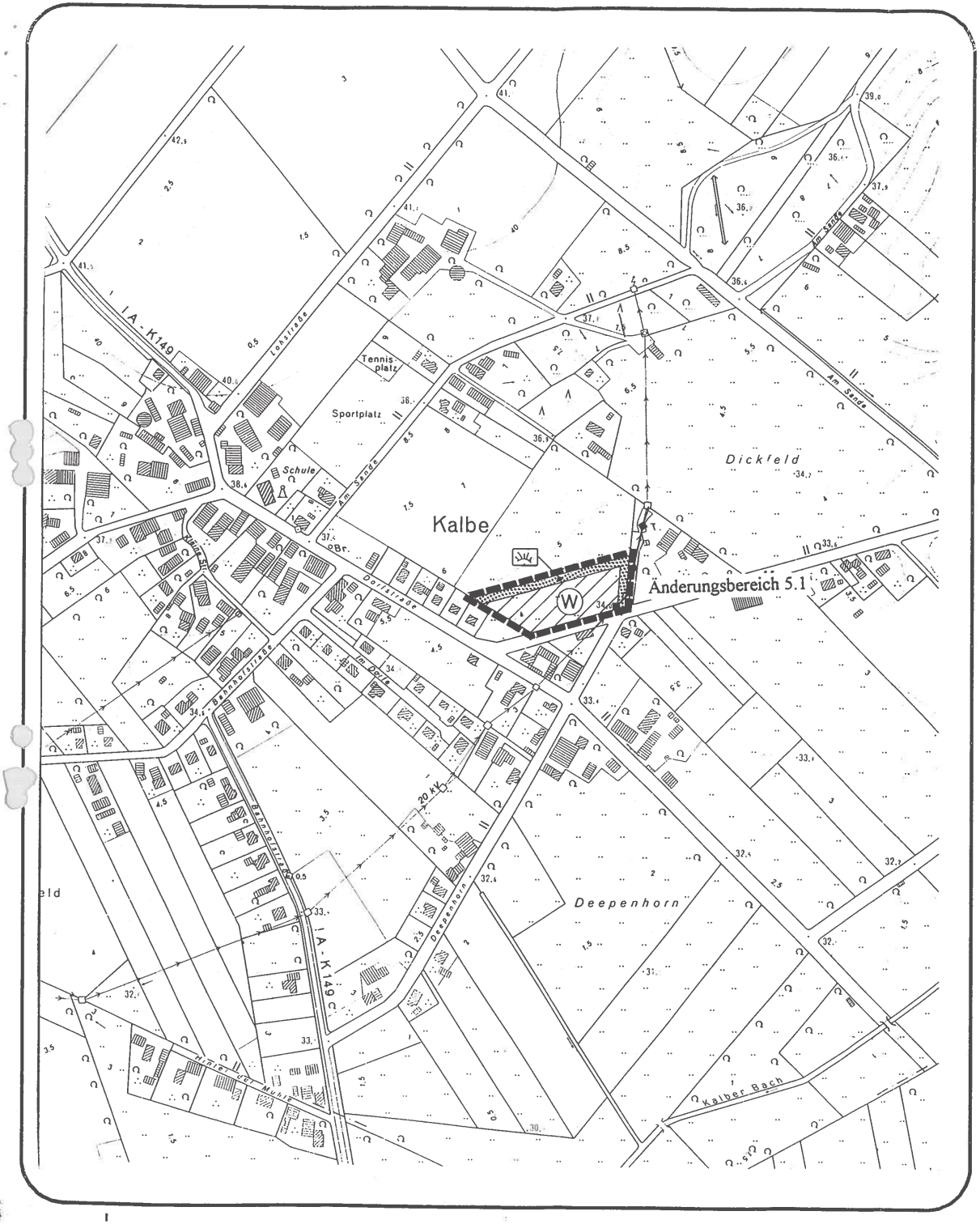

PLANZEICHENERKLÄRUNG

ART DER BAULICHEN NUTZUNG

W — WOHNBAUFLÄCHEN

GRÜNFLÄCHEN

EINGRÜNUNG ZUR FREIEN LANDSCHAFT

SONSTIGE PLANZEICHEN

ABGRENZUNG DES ÄNDERUNGSBEREICHES

NACHRICHTLICHE ÜBERNAHME

20 KV-FREILEITUNG

SAMTGEMEINDE SITTENSEN

5. ÄNDERUNG 5.1
DES FLÄCHENNUTZUNGSPLANES
(TEILPLAN 5 / KALBE)

1 : 5000

01/96

0 50 100 200 350

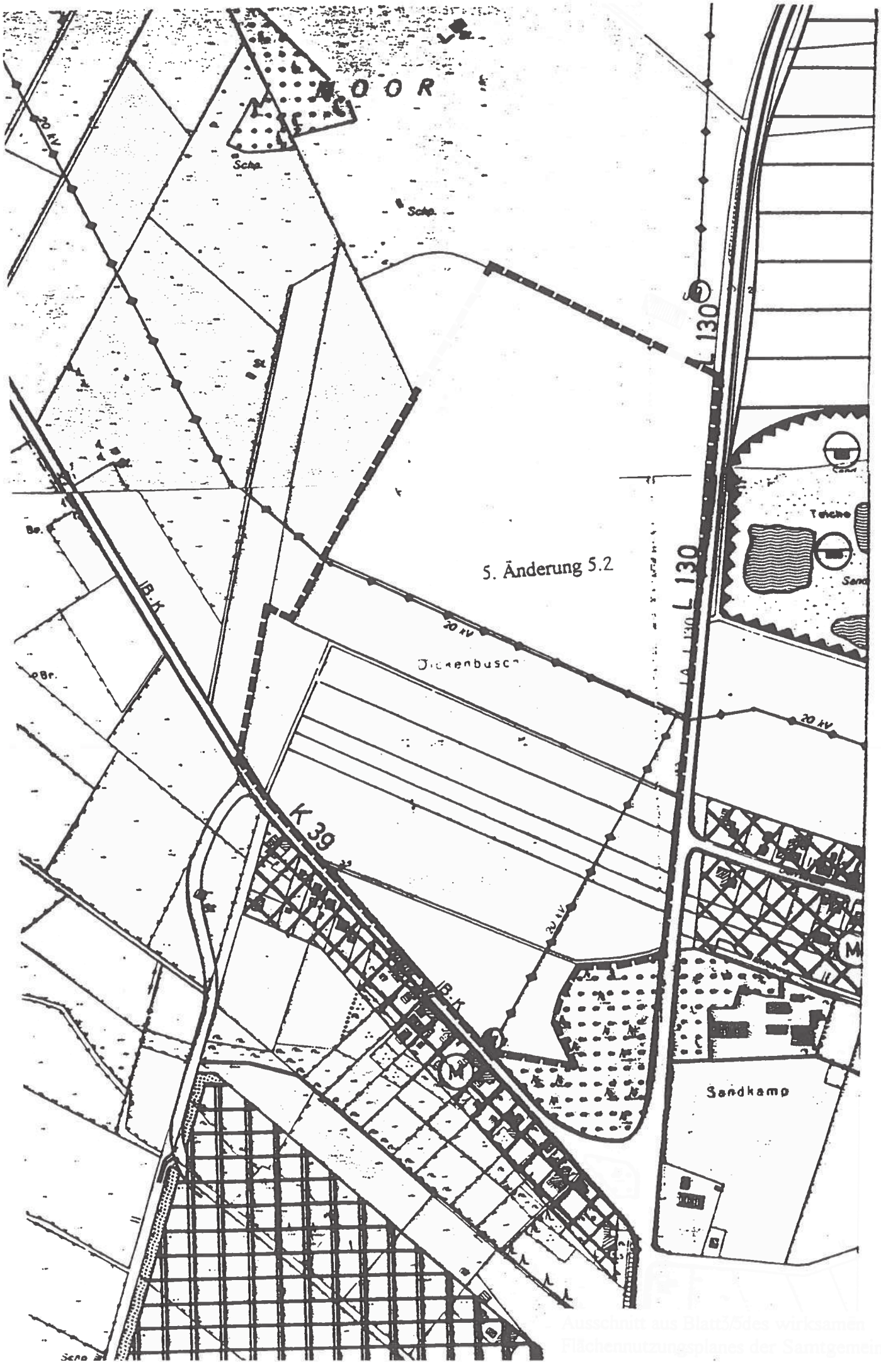
MOOR
Schp.
Schp.
20 kV
L 130
L 130
Teiche
5. Änderung 5.2
20 kV
Dickenbusch
20 kV
K 39
20 kV
Sandkamp

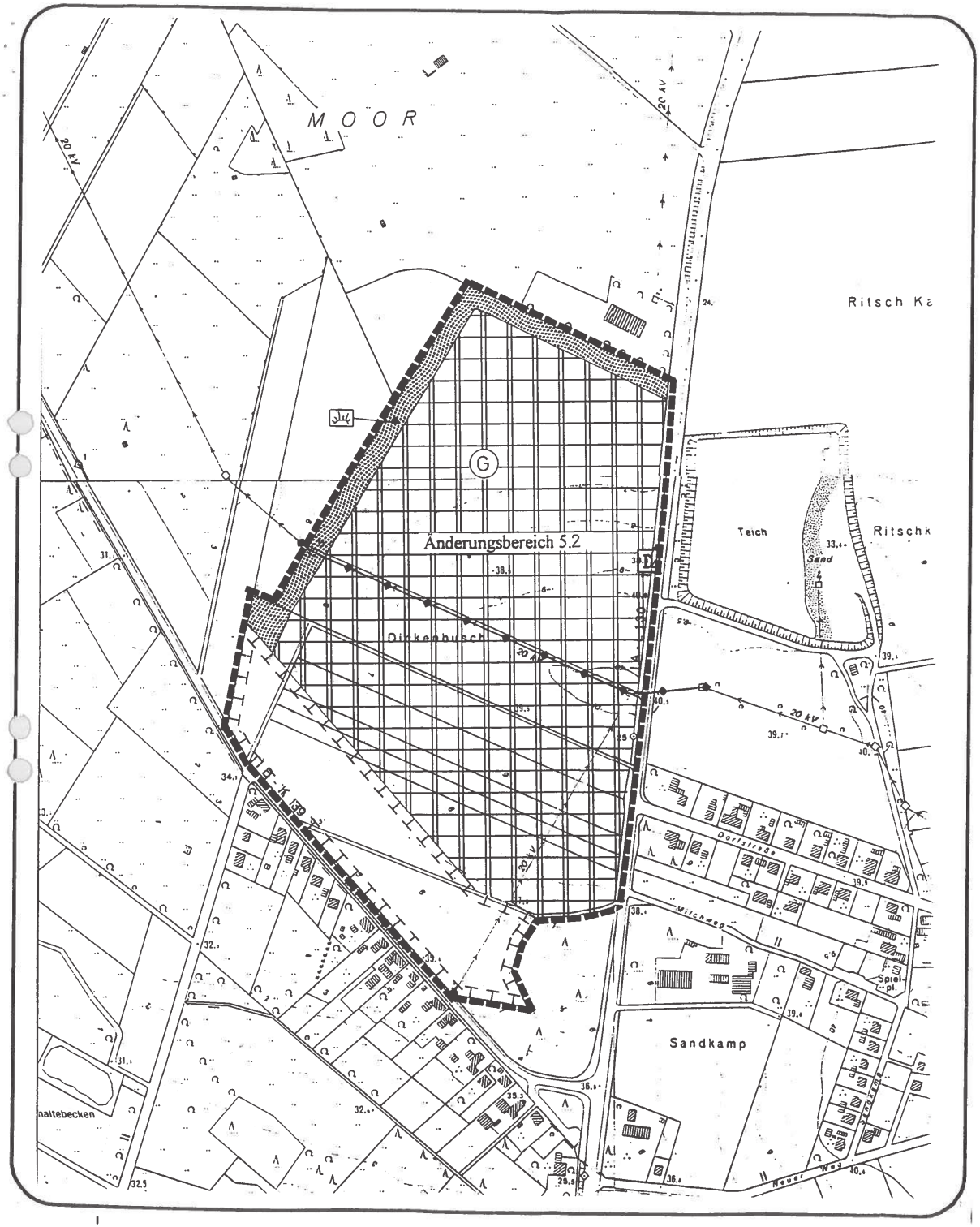

PLANZEICHENERKLÄRUNG

ART DER BAULICHEN NUTZUNG

G — GEWERBLICHE BAUFLÄCHEN

GRÜNFLÄCHEN

EINGRUNUNG ZUR FREIEN LANDSCHAFT

PLANUNGEN, NUTZUNGSREGELUNGEN, MASSNAHMEN ZUM SCHUTZ, ZUR PFLEGE UND ZUR ENTWICKLUNG VON NATUR UND LANDSCHAFT

UMGRENZUNG VON FLÄCHEN FÜR MASSNAHMEN ZUM SCHUTZ, ZUR PFLEGE UND ZUR ENTWICKLUNG VON NATUR UND LANDSCHAFT
HIER ENTWICKLUNG NATURNAHER STRUCKTUREN

SONSTIGE PLANZEICHEN

ABGRENZUNG DES ÄNDERUNGSBEREICHES

NACHRICHTLICHE ÜBERNAHMEN

20 KV-FREILEITUNG

D — ANLAGE, WELCHE DEM DENKMALSCHUTZ UNTERLIEGT

SAMTGEMEINDE SITTENSEN

5. ÄNDERUNG 5.2
DES FLÄCHENNUTZUNGSPLANES

(TEILPLAN 3/5 / FREETZ/SITTENSEN)

1 : 5000

01/96

0 50 100 200 350