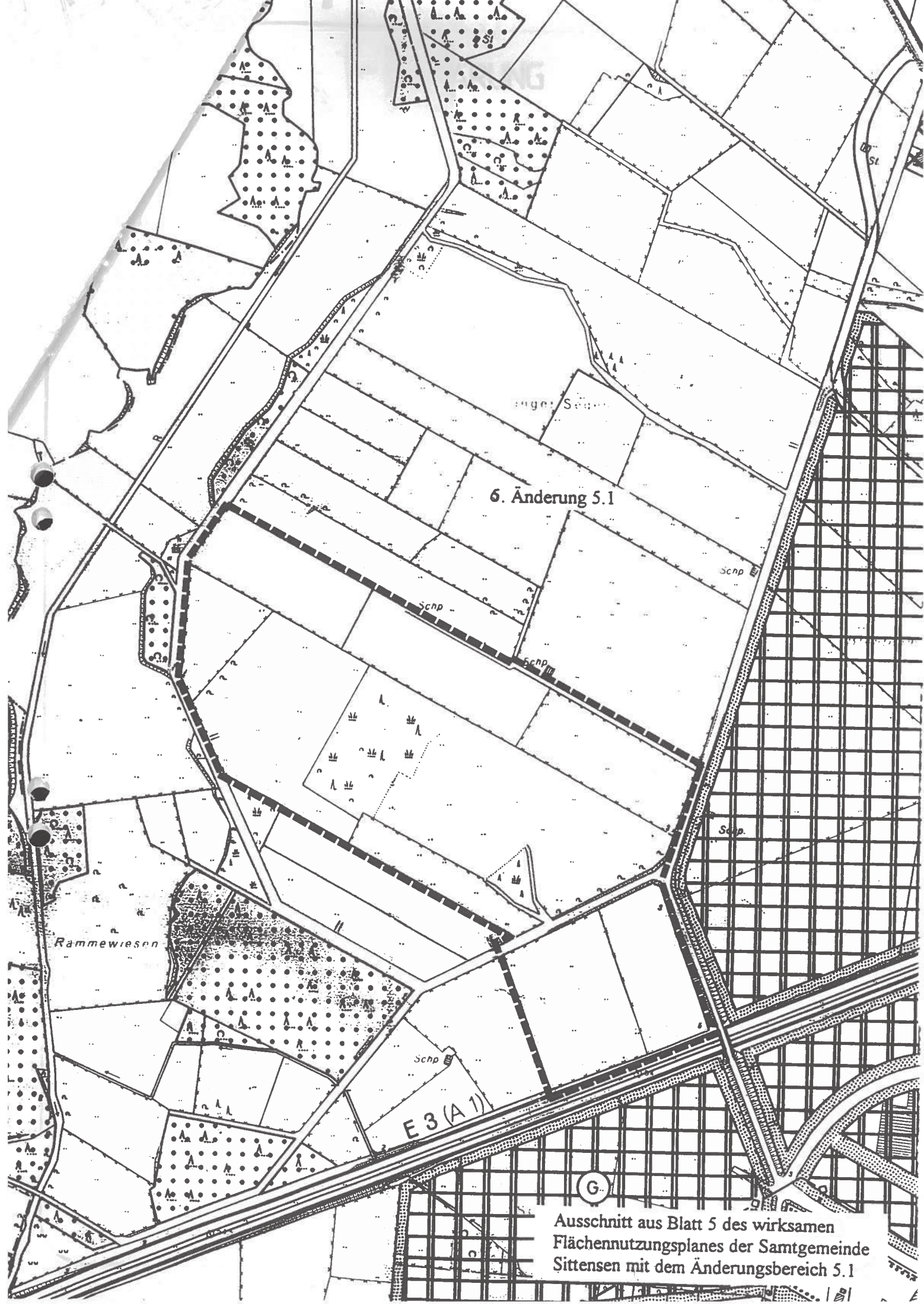




+ 42 Lage des Änderungsbereiches
M. 1:25.000



6. Änderung 5.1

Rammewiesen

E 3 (A 1)

G

Ausschnitt aus Blatt 5 des wirksamen
Flächennutzungsplanes der Samtgemeinde
Sittensen mit dem Änderungsbereich 5.1

PLANZEICHENERKLÄRUNG

ART DER BAULICHEN NUTZUNG



GEWERBLICHE BAUFLÄCHEN




EINGRUNGUNG ZUR FREIEN LANDSCHAFT

FLÄCHEN FÜR MASSNAHMEN ZUM SCHUTZ,
ZUR PFLEGE UND ZUR ENTWICKLUNG VON NATUR UND LANDSCHAFT
UMGRENZUNG VON FLÄCHEN FÜR MASS-
NAHMEN ZUM SCHUTZ ZUR PFLEGE UND
ZUR ENTWICKLUNG VON NATUR UND LANDSCHAFT
HIER: ENTWICKLUNG NATURNAHER STRUKTUREN
UND SCHUTZ EINES GEHOLZBESTANDES



SONSTIGE PLANZEICHEN



ABGRENZUNG UNTERSCHIEDLICHER NUTZUNGEN

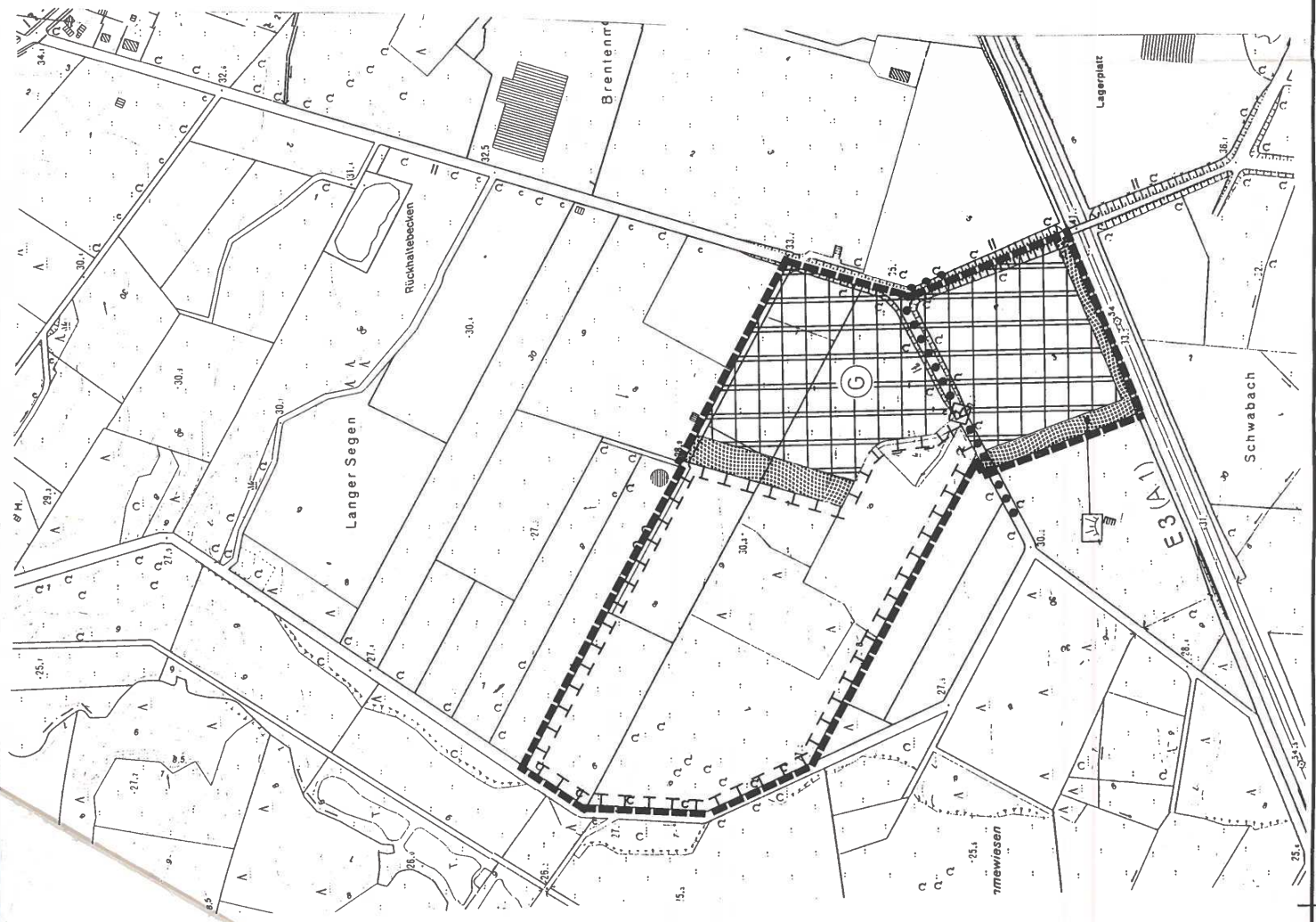


ABGRENZUNG DES ÄNDERUNGSBEREICHES

NACHRICHTLICHE ÜBERNAHME

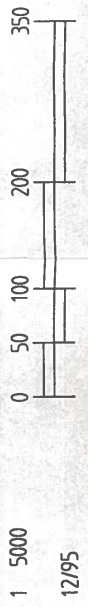


RADFERNWEG



SAMTGEMEINDE SITTENSEN

6. ÄNDERUNG 5.1
DES FLÄCHENNUTZUNGSPLANES
BLATT 5 SITTENSEN



1 : 5000

12/95