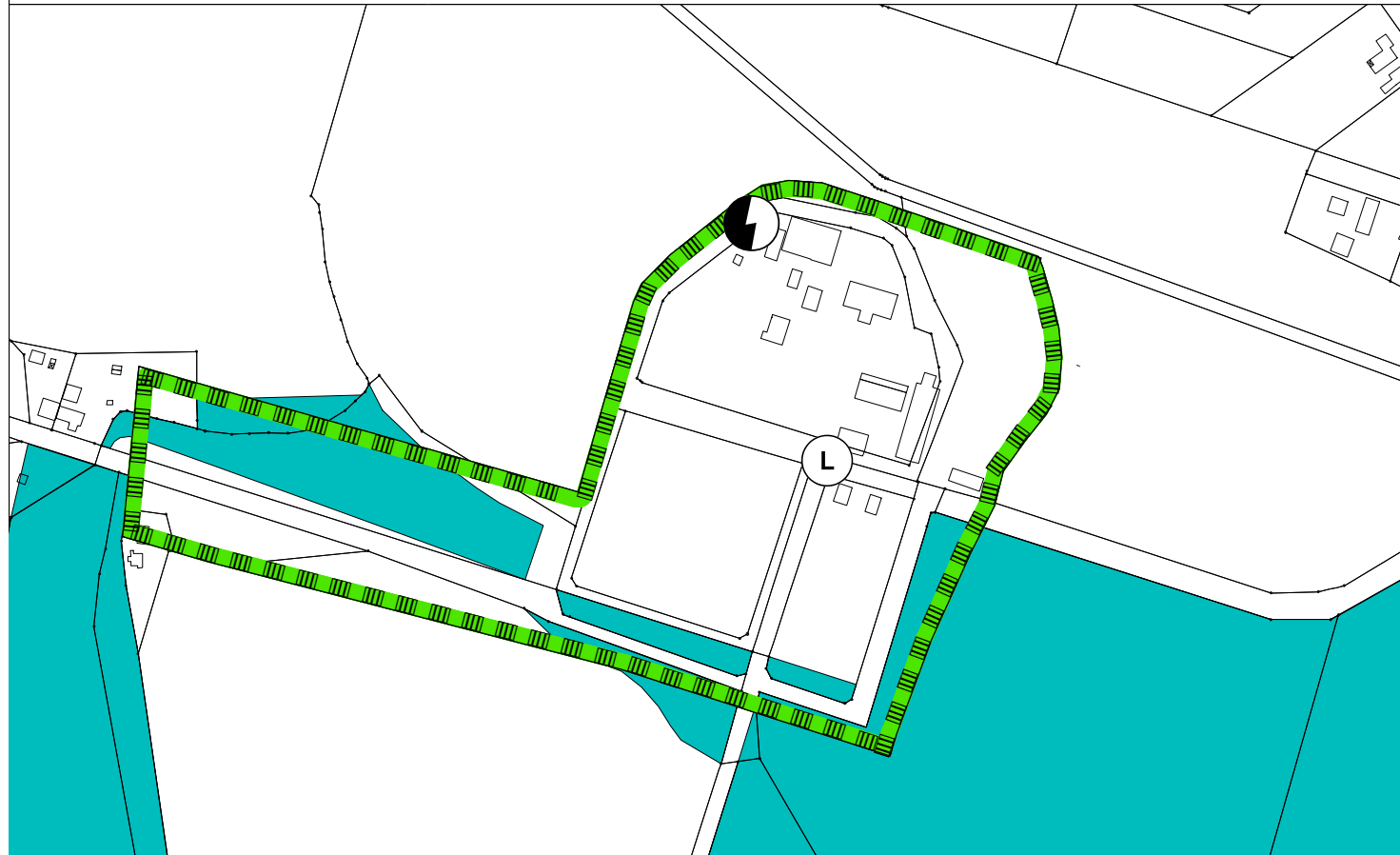
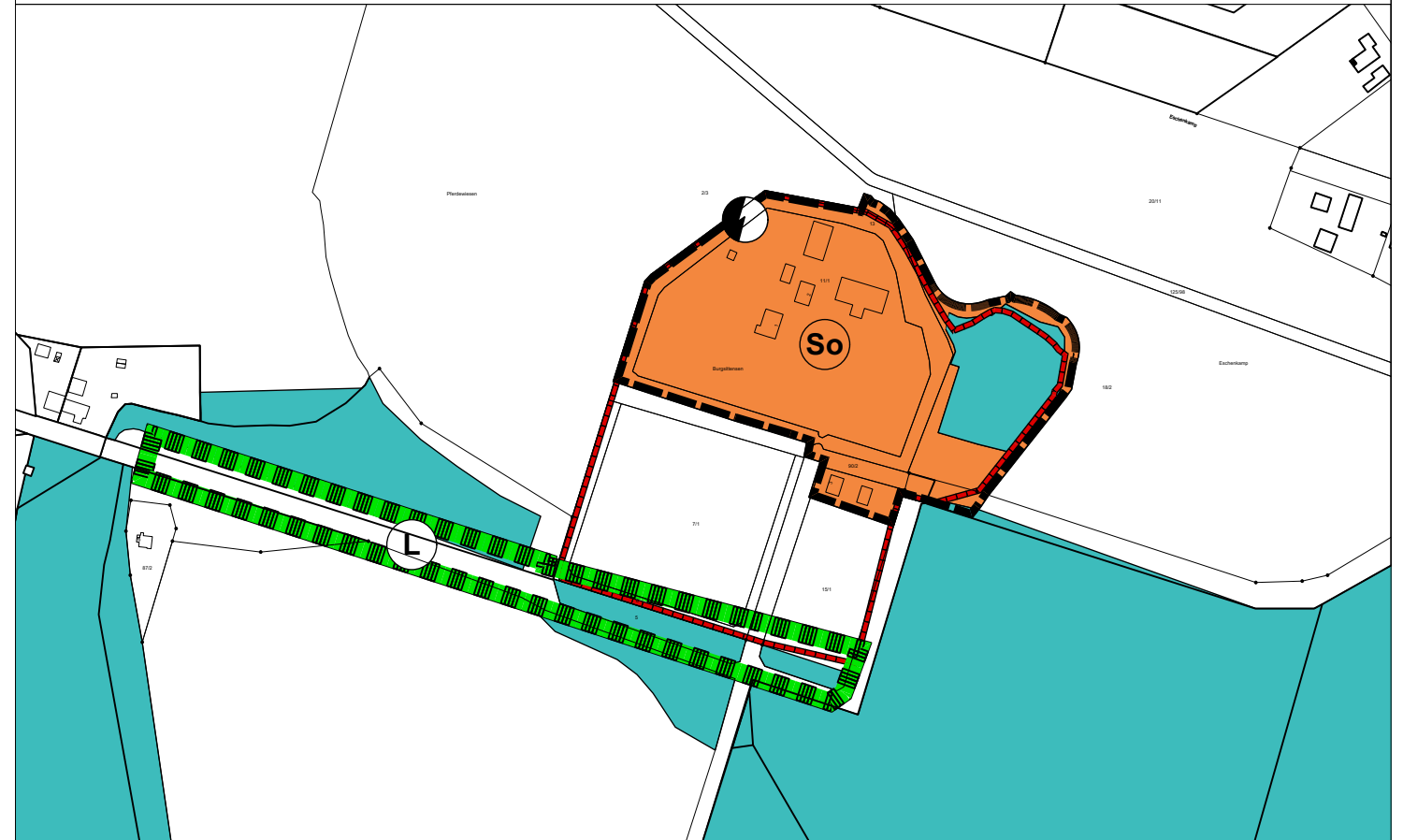


Darstellung des gültigen Flächennutzungsplanes











55. Änderung des Flächennutzungsplanes



PLANZEICHENERKLÄRUNG Bestand

-  Fläche für Wald
-  Fläche für Landwirtschaft
-  Grenze des räumlichen Geltungsbereichs
-  Grenze Landschaftsschutzgebiet
-  Landschaftsschutzgebiet
-  Elektrizität

PLANZEICHENERKLÄRUNG Änderung

-  Sondergebiet  
Zweckbestimmung: "Klostergut Burgsittensen"
-  Fläche für Wald
-  Fläche für Landwirtschaft
-  Grenze Landschaftsschutzgebiet
-  Landschaftsschutzgebiet
-  Umgrenzung von Gesamtanlagen, die dem Denkmalschutz unterliegen
-  Elektrizität
-  Grenze des räumlichen Geltungsbereichs

