















Landschaftsbildbewertung mit vorhandenen Beeinträchtigungen

-  Hohe / sehr hohe Bedeutung
-  Mittlere Bedeutung
-  Sehr geringe / geringe Bedeutung
-  Siedlungsbereiche >40 ha (ohne Bewertung)
-  Keine Bedeutung (Zone je 200 m längs von Hochspannungsleitungen)
-  Hochspannungsleitungen
-  vorhandene Waldflächen > 1 ha
-  vorhandene Biogasanlagen
-  vorhandene Windenergieanlagen
-  Geltungsbereich 56. Änd. Flächennutzungsplan - Samtgemeinde Sittensen
-  Abgrenzung Windvorranggebiet (RROP)
-  Erheblich beeinträchtigter Wirkraum ca. 6.025 ha (15-fache Anlagenhöhe)
-  Grenze des Landkreises

Landschaftsbildanalyse

zur 56. Änderung des Flächennutzungsplanes
"Windpark Klein Meckelsen" - Samtgemeinde Sittensen

Auftraggeber:		Auftragnehmer:	
Samtgemeinde Sittensen			

Maßstab:	Stand:	gez:	Anlage:	
1:35.000	09/2023	cge	4	N